



АДМИНИСТРАЦИЯ ГОРОДА ПЕРМИ
ДЕПАРТАМЕНТ ЗЕМЕЛЬНЫХ ОТНОШЕНИЙ

Сибирская ул., д. 15, Пермь, 614000, тел. (342) 212-46-78, факс 212-41-51
e-mail: dzo@gorodperm.ru, http://www.gorodperm.ru

РАЗРЕШЕНИЕ
на размещение объекта
№ 21-01-44-НЗ от 01 АВГ 2022

Департамент земельных отношений Администрации города Перми в соответствии с пунктом 3 ст. 39.36 Земельного кодекса Российской Федерации, Положением о порядке и условиях размещения объектов на землях или земельных участках, находящихся в государственной или муниципальной собственности, на территории Пермского края без предоставления земельных участков и установления сервитутов, публичного сервитута, утвержденным Постановлением Правительства Пермского края от 22 июля 2015 г. № 478-п, заявлением от 21 июля 2022 г. № 21-01-06-6593

разрешает ООО «Мира Инвест» (ИНН 5905040739, ОГРН 1165958070717, место нахождения: 614990, Пермский край, г. Пермь, ул. Мира, д. 103, оф. 1)

размещение объекта: проезды, в том числе вдольтрассовые, и подъездные дороги, для размещения которых не требуется разрешения на строительство.

на землях: государственная собственность на которые не разграничена

местоположение: Пермский край, г. Пермь, Дзержинский район, ул. Подлесная

разрешение выдано на срок: 11 месяцев

Дополнительные условия размещения:

Территория, согласно схеме, расположена в зоне с особым условием использования территорий: приаэродромная территория аэродрома аэропорта Большое Савино.

ООО «Мира Инвест»:

1. Соблюдать Правила использования воздушного пространства, установленные постановлением Правительства Российской Федерации от 11 марта 2010 г № 138 «Об утверждении Федеральных правил использования воздушного пространства Российской Федерации»;

2. Соблюдать Правила благоустройства территории города Перми, утвержденных решением Пермской городской Думы от 15 декабря 2020 г № 277.

Приложение: схема предполагаемых к использованию земель или части земельного участка (на 2 л. в 1 экз.)

Начальник департамента земельных
отношений администрации города Перми



м.п. Т.М. Мехоношина

Заявитель


ООО "Мир Инвест"

ОГРН 1165958070717, ИНН 5905040739

директор с полномочиями

А.С.

Верно



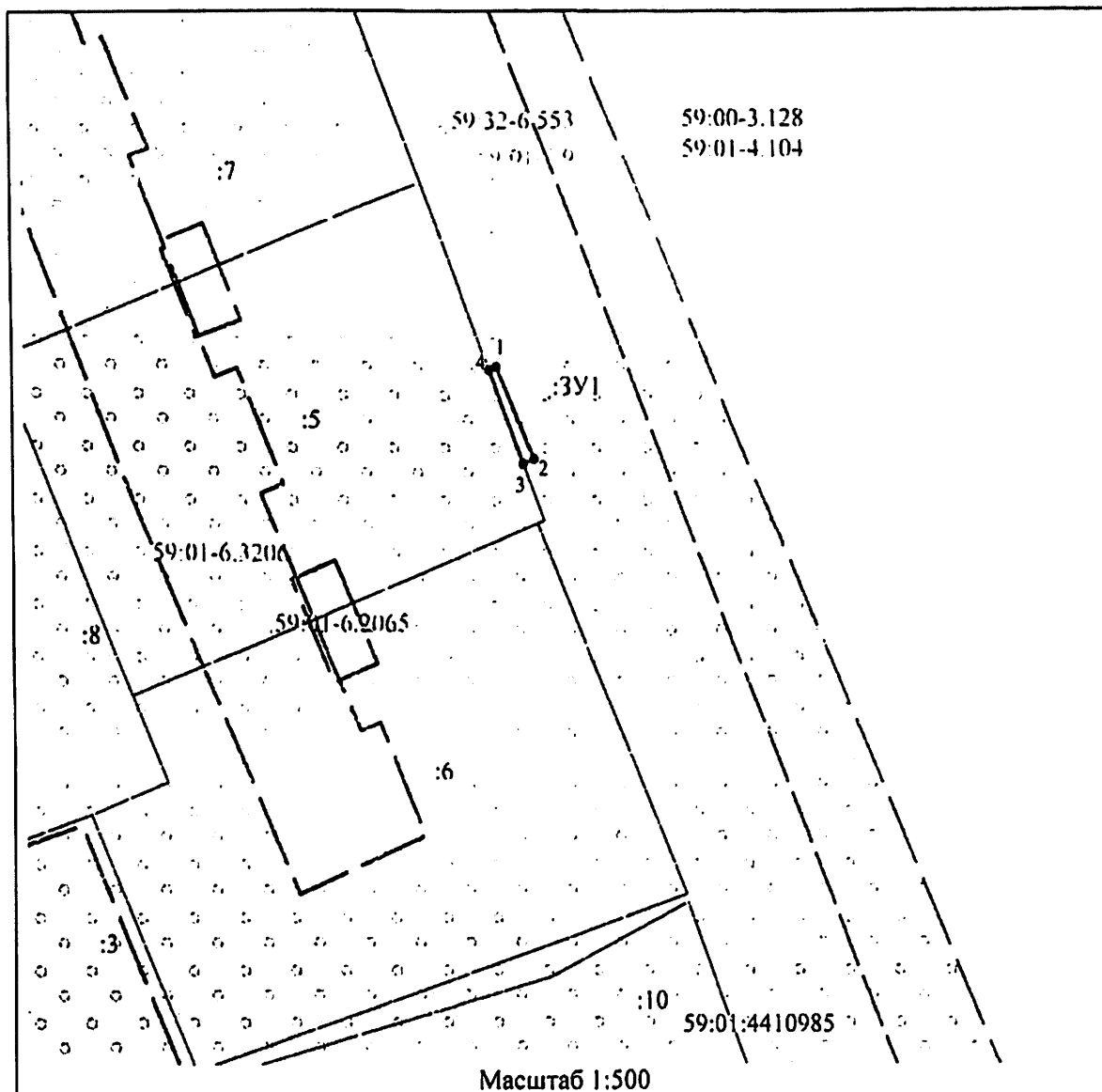
СХЕМА

предполагаемых к использованию земель или части земельного участка

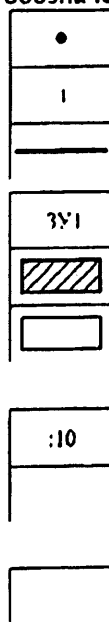
участка

Объект: Земельный участок под проездом, в том числе вдольтрассовые, и подъездные дорожки, для размещения которых не требуется разрешения на строительство
Местоположение: Пермский край, г. Пермь, Дзержинский район, ул. Подлесная
Площадь земель или части земельного участка: 7 кв.м.
Категория земель: земли населенных пунктов
Вид разрешенного использования (при наличии): -
Условный номер земельного участка - : 3V1

Условный номер земельного участка -		
Площадь земельного участка 7 м²		
Обозначение характерных точек	границ	
	X	Y
1	2	3
1	516285.75	2227185.82
2	516278.35	2227188.96
3	516277.98	2227188.06
4	516285.49	2227185.21
1	516285.75	2227185.82
Система координат: МСК-59 (зона2)		
Квартал: 59:01:4410985		



Условные обозначения:



Характерная точка границы земельного участка

Надписи номеров характерных точек

Вновь образованная часть границы, сведения о которой достаточны для определения ее местоположения

Надписи вновь образованного земельного участка

Объект капитального строительства

Существующая часть границы, имеющиеся в ЕГРН сведения о которой достаточны для определения ее местоположения

Надписи кадастрового номера земельного участка

Зона с особыми условиями использования -
Приаэродромная территория аэродрома аэропорта Большое Савино

Зона многоэтажной и среднеэтажной жилой застройки (Ж-1)

	Граница территориальной зоны
59:00-3.12 59.01-4.10	Граница муниципального образования "Пермский городской округ" Пермского края граница населенного пункта "город Пермь" Пермского городского округа Пермского края
	Зона с особыми условиями использования территории
59.01.4410	Обозначение кадастрового квартала

ОПИСАНИЕ ГРАНИЦ СМЕЖНЫХ ЗЕМЛЕПОЛЬЗОВАТЕЛЕЙ:

От 3 точки до 4 точки – граница земельного участка с кадастровым номером 59:01:4410985:5, расположенного по адресу: : Пермский край, г. Пермь, р-н Дзержинский, ул.Подлесная, 41/2

От 4 точки до 3 точки – земли, свободные от прав третьих лиц